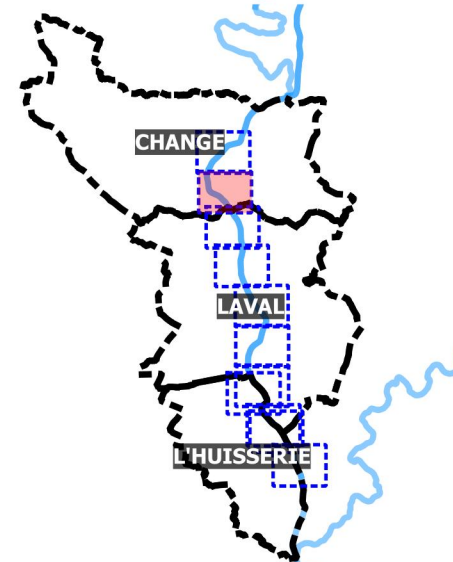


- Enveloppe d'inondation Q100
- Enjeux**
- Enjeux surfaciques**
- ▨ Zone agricole
- Habitat collectif
- Habitat individuel
- Etablissement recevant du public
- ▨ Etablissement sportif couvert
- Centre urbain
- Enjeux ponctuels**
- \$ Commerces, artisanats et activités économiques
- ⚽ Etablissement culturel ou sportif
- ⚙️ Ouvrage ou équipement d'intérêt général
- Enjeux linéaire**
- Infrastructure routière/chemin



Localisation Changé - carte 2



Enveloppe d'inondation Q100

Enjeux

Enjeux surfaciques

- Zone agricole
- Espace ouvert recevant du public
- Habitat collectif
- Habitat individuel
- Etablissement recevant du public
- Zone d'activité industrielle
- Centre urbain

Enjeux ponctuels

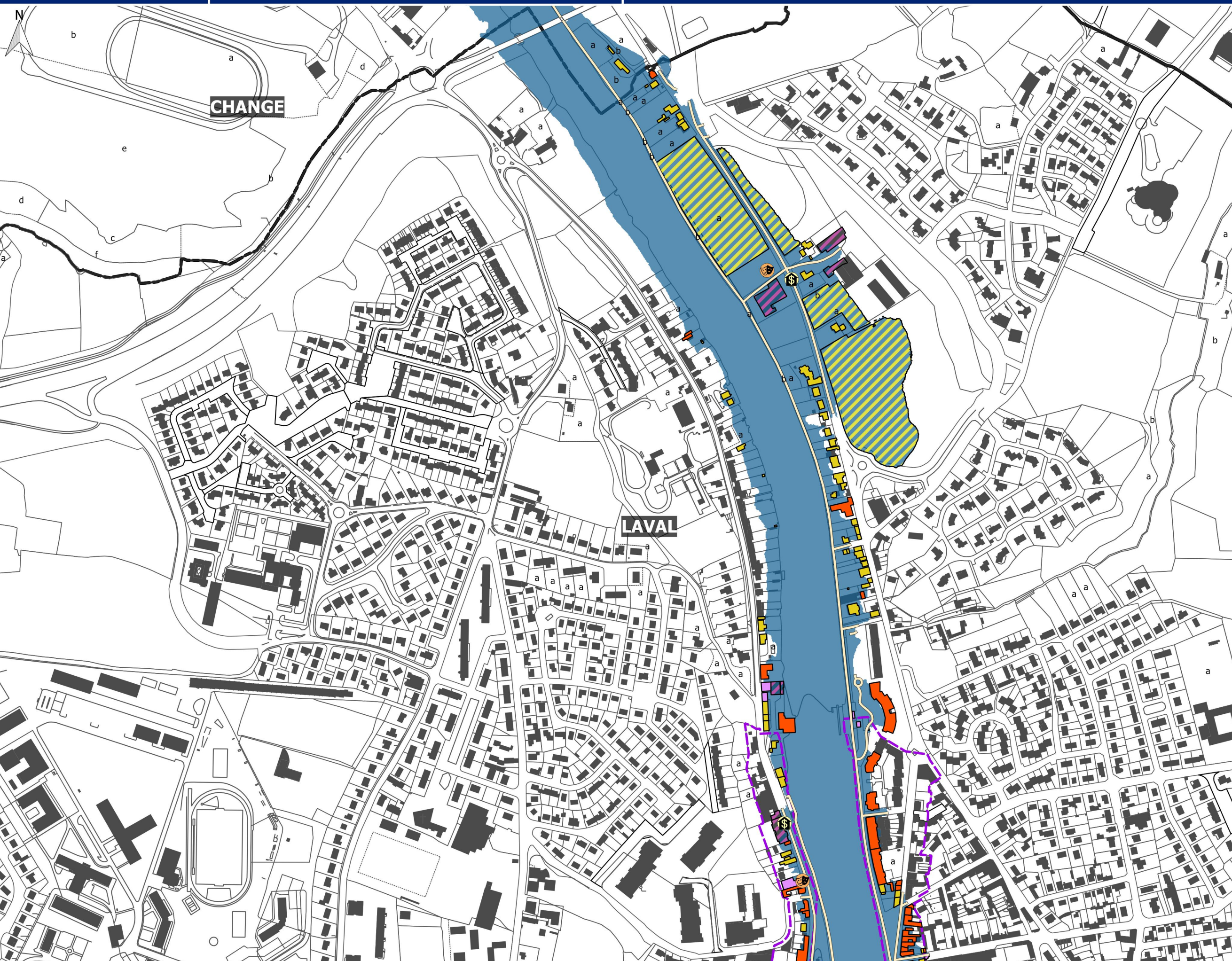
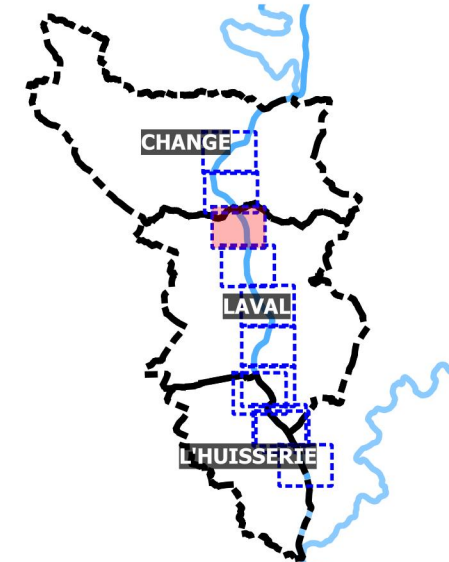
- Administrations
- Commerces, artisanats et activités économiques
- Etablissement culturel ou sportif
- Etablissement de culte
- Ouvrage ou équipement d'intérêt général

Enjeux linéaire

- Infrastructure routière/chemin

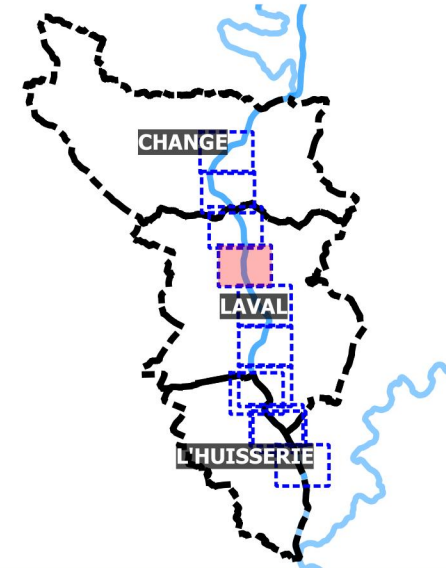


Localisation Laval - carte 1



- Enveloppe d'inondation Q100
- Enjeux**
- Enjeux surfaciques**
- Zone agricole
- Espace ouvert recevant du public
- Habitat collectif
- Habitat individuel
- Etablissement recevant du public
- Zone d'activité industrielle
- Centre urbain
- Enjeux ponctuels**
- \$ Commerces, artisanats et activités économiques
- 🏠 Etablissement culturel ou sportif
- Enjeux linéaire**
- Infrastructure routière/chemin

Localisation Laval - carte 2



Enveloppe d'inondation Q100

Enjeux

Enjeux surfaciques

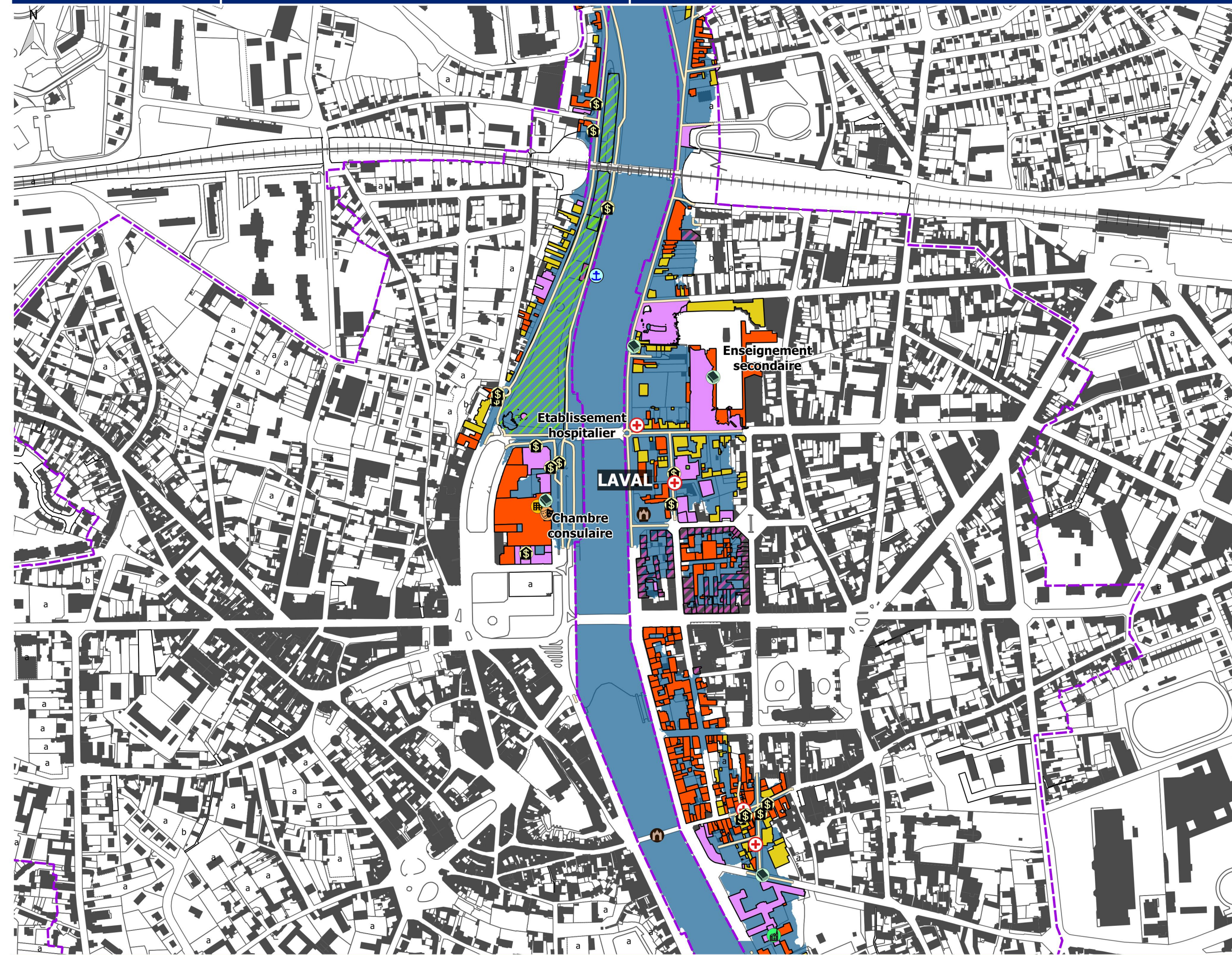
- Espace ouvert recevant du public
- Habitat collectif
- Habitat individuel
- Etablissement recevant du public
- Zone d'activité industrielle
- Centre urbain

Enjeux ponctuels

- Administrations
- Commerces, artisanats et activités économiques
- Etablissement culturel ou sportif
- Etablissement de culte
- Etablissement de soins
- Etablissement d'enseignement
- Monument historique
- Port (halte fluviale)

Enjeux linéaire

- Infrastructure routière/chemin
- Voie ferrée

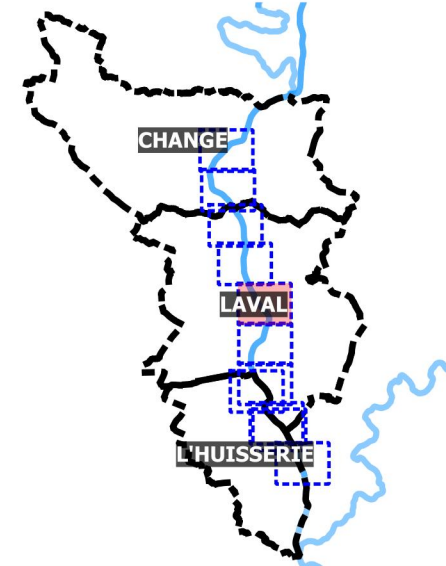


Source(s) : Cadastre, DDT53, travaux d'appréciation des zones potentiellement inondables - SPC, Modélisation Artelia, BD TOPO®, MAJIC (DGFiP), Atlas des patrimoines

Conception et réalisation : ARTELIA 2021








Localisation Laval - carte 3




Enveloppe d'inondation Q100

Enjeux


Enjeux surfaciques

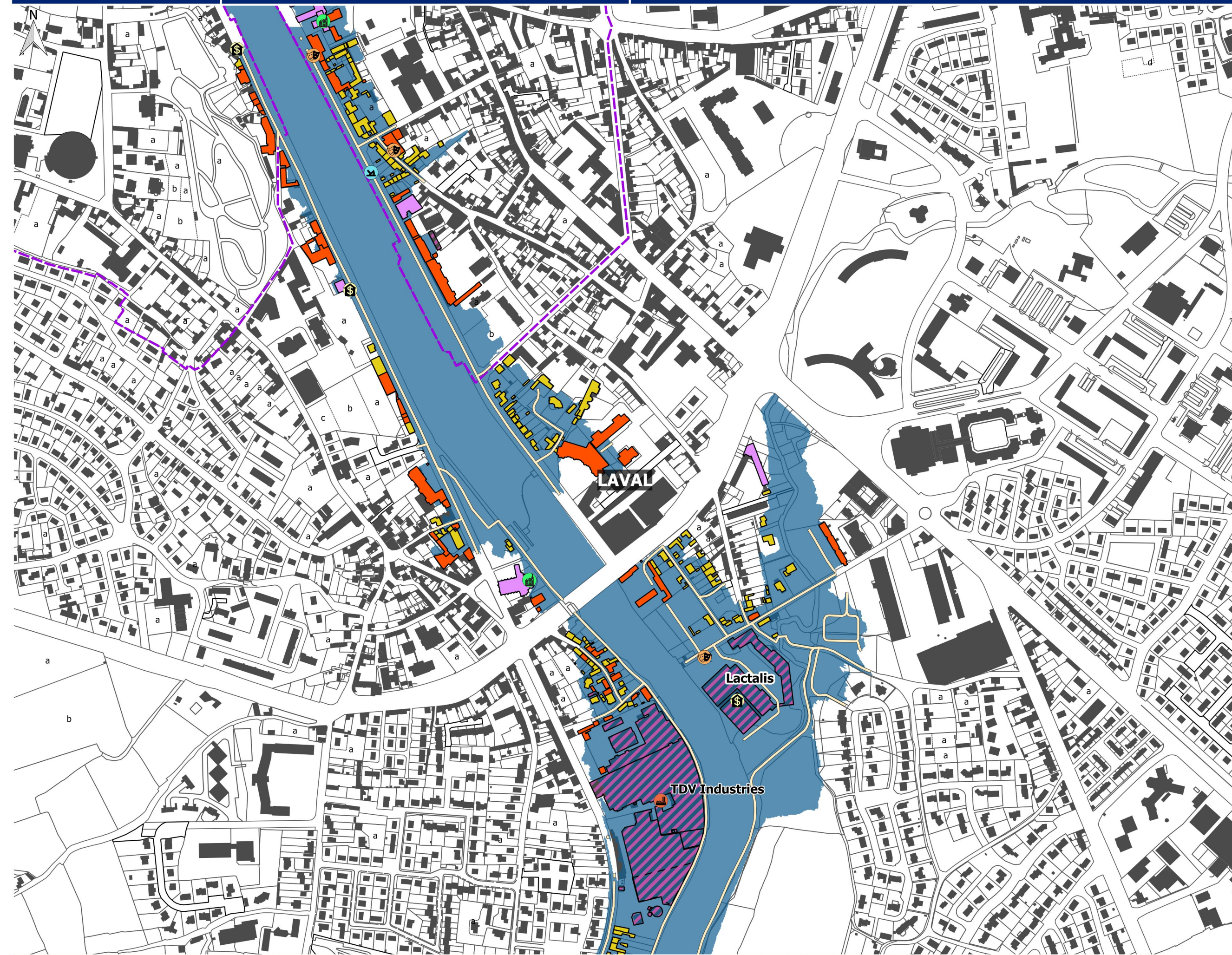
-  Habitat collectif
-  Habitat individuel
-  Etablissement recevant du public
-  Zone d'activité industrielle
-  Centre urbain

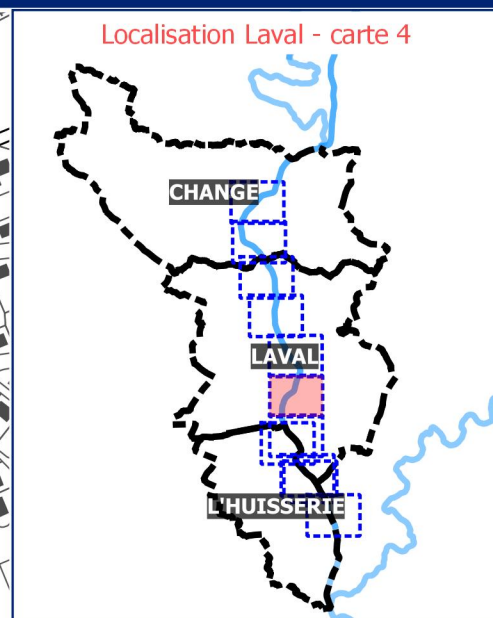
Enjeux ponctuels

-  Commerces, artisanats et activités économiques
-  Etablissement culturel ou sportif
-  Etablissement de culte
-  Etablissements flottants
-  ICPE

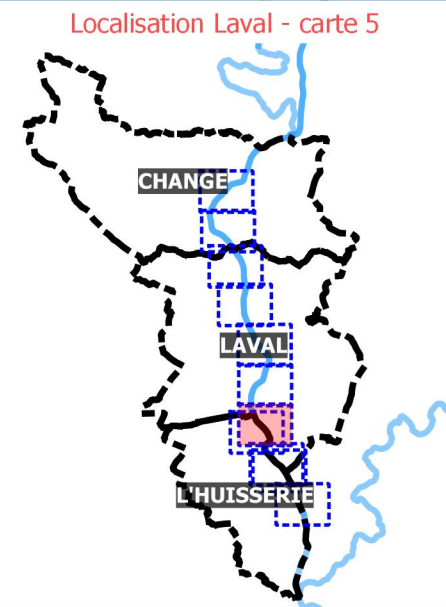
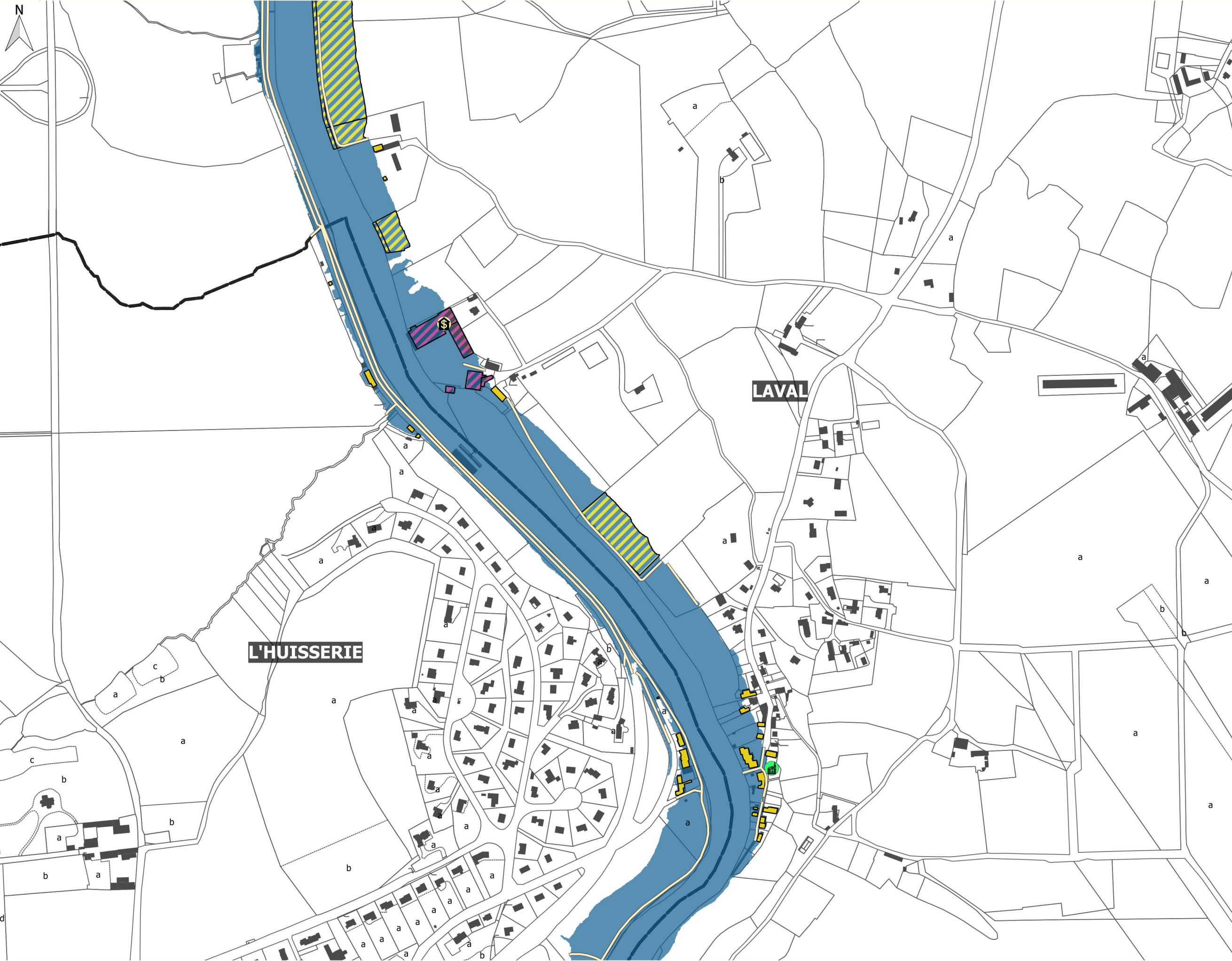
Enjeux linéaire

-  Infrastructure routière/chemin





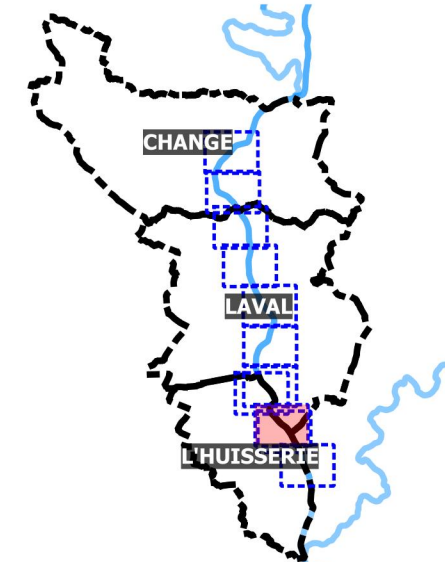
- Enveloppe d'inondation Q100
- Enjeux**
- Enjeux surfaciques**
- Zone agricole
- Espace ouvert recevant du public
- Habitat collectif
- Habitat individuel
- Zone d'activité industrielle
- Enjeux ponctuels**
- \$ Commerces, artisanats et activités économiques
- 🏠 Etablissement culturel ou sportif
- 🏭 ICPE
- 🚰 Ouvrage ou équipement d'intérêt général
- Enjeux linéaire**
- Infrastructure routière/chemin



- Enveloppe d'inondation Q100
- Cadastre**
- Limite communale
- Bâtiment
- Parcellaire
- Subdivision fiscale
- Enjeux**
- Enjeux surfaciques**
- Zone agricole
- Habitat individuel
- Etablissement recevant du public
- Zone d'activité industrielle
- Enjeux ponctuels**
- \$ Commerces, artisanats et activités économiques
- ✝ Etablissement de culte
- Enjeux linéaires**
- Infrastructure routière/chemin



Localisation Laval - carte 6



Enveloppe d'inondation Q100

Cadastre

- ▬ Limite communale
- Bâtiment
- Parcellaire
- ▭ Subdivision fiscale

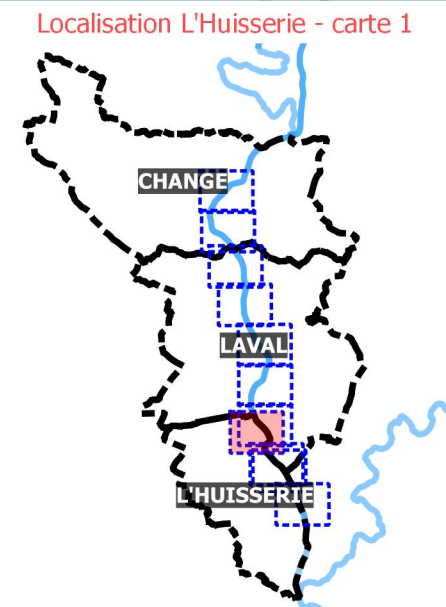
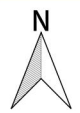
Enjeux

Enjeux surfaciques

- ▨ Zone agricole

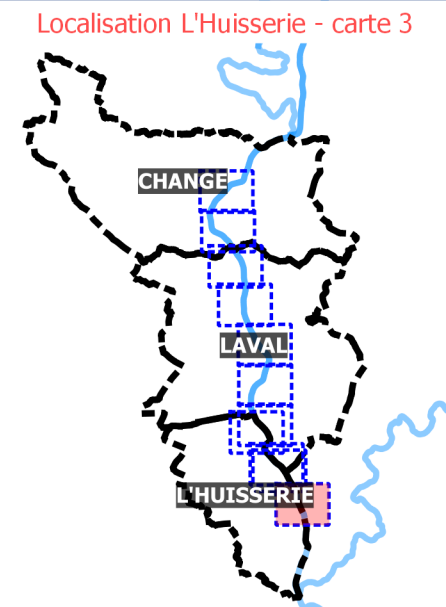
Enjeux linéaire





- Infrastructure routière/chemin



- Enveloppe d'inondation Q100
- Cadastre**
 - Limite communale
 - Bâtiment
 - Parcellaire
 - Subdivision fiscale
- Enjeux**
- Enjeux surfaciques**
 - Zone agricole
 - Habitat individuel
 - Etablissement recevant du public
 - Zone d'activité industrielle
- Enjeux ponctuels**
 - Commerces, artisanats et activités économiques
 - Etablissement de culte
- Enjeux linéaire**
 - Infrastructure routière/chemin





- Cadastre**
-  Limite communale
 -  Bâtiment
 -  Parcellaire
 -  Subdivision fiscale

